

Chránené územia Žitného ostrova

CHKO Dunajské luhy

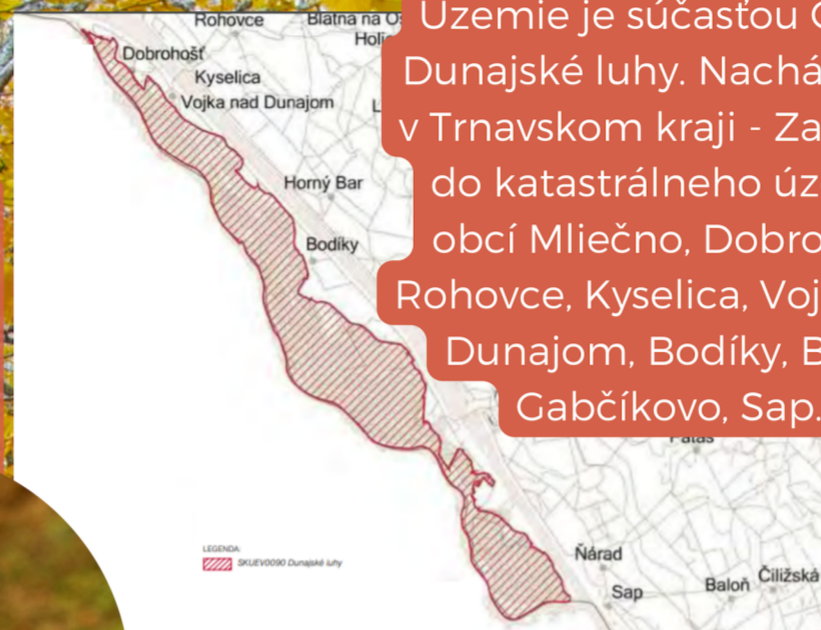
Rozkladá sa na území 3 krajov – Bratislavského, Nitrianskeho a Trnavského. Výmera je 12 284 ha.

Územie CHKO sa vo výraznej miere prekrýva s ramsarskou lokalitou Dunajské luhy, ako aj s chráneným vtáčim územím Dunajské luhy.



CHKO je rozdelené do piatich častí. Prvé dve časti ležia na území mesta Bratislava, tretia časť je uzatvorená na umelý ostrov ohraničený starým korytom Dunaja a prívodným kanálom vodného diela Gabčíkovo. Štvrtá časť zahŕňa Čičovské mŕtve rameno a piata časť zaberá Veľkolélsky ostrov.

ÚEV Dunajské luhy




Územie je súčasťou CHKO Dunajské luhy. Nachádza sa v Trnavskom kraji - Zasahuje do katastrálneho územia obcí Mliečno, Dobrohošť, Rohovce, Kyselica, Vojka nad Dunajom, Bodíky, Baka, Gabčíkovo, Sap.

Z pohľadu národnej siete chránených území na území Žitného ostrova evidujeme nasledovné chránené územia:

- CHKO Dunajské luhy
- Chránené vtáčie územie (CHVÚ) Dunajské luhy
- CHVÚ Lehnice
- CHVÚ Veľkoblavovské rybníky
- CHA (Chránený areál) Hubický park
- CHA Tonkovský park
- CHA Rohovský park
- CHA Kráľovičovskokračiansky park
- CHA Konopiská
- NPR (Národná prírodná rezervácia) Klátovské rameno
- NPR Ostrov orliaka morského
- PR (Prírodná rezervácia) Foráš
- PR Jurovský les
- PP (Prírodná pamiatka) Kráľovská lúka
- PR Hetmeň
- Územie európskeho významu (ÚEV) Dunajské luhy
- ÚEV Severný Bodický kanál
- ÚEV Čiližské močiare
- ÚEV Malý Dunaj
- ÚEV Eliášovský les
- ÚEV Klátovské rameno
- ÚEV Konopiská

CHVÚ Dunajské luhy

Tiahne sa pozdĺž rieky Dunaj od Devína v Bratislave až po Štúrovo. Územie je jedným z troch najvýznamnejších území na Slovensku pre hniezdenie druhov **orliak morský, volavka striebřistá, haja tmavá, bučačik močiarny, čajka čiernohlavá, rybár riečny, rybárik riečny.**



haja tmavá



čajka čiernohlavá



orliak morský



volavka striebřistá



rybárik riečny



rybár riečny




Veľkoblavovské rybníky

CHVÚ Veľkoblavovské rybníky

Územie bolo vyhlásené za účelom zabezpečenia priaznivého stavu biotopov druhov vtákov európskeho významu a biotopov sťahovavých druhov vtákov **hrdzavky potápavej, kačice chriplavej a bučačika močiarného** a zabezpečenia podmienok ich prežitia a rozmnožovania.



drop fúzatý



bučačik močiarny



kačica chriplavá



hrdzavka potápavá



prepelica polná



sokol červenonohý

NPR Klátovské rameno



Klátovské rameno

Výnosom MŽP z roku 2004 bolo územie zaradené medzi územia európskeho významu.

Medzi druhmi európskeho významu patria napr.:



kunka červenobruchá



roháč obyčajný

ÚEV Malý Dunaj



Malý Dunaj

Malý Dunaj tvorí severnú hranicu Žitného ostrova. Jeho brehy sú lemované nádhernou prírodou, lúkami, poľami, ktoré sú od toku oddelené lužnými lesmi. Výmera územia je 1738,42 ha.

NPR ostrov orliaka morského



Ostrov orliaka morského

Celková rozloha lokality je 22,77 ha. Nachádza sa v katastrálnom území obce Baka. Platí 5. stupeň ochrany. V súčasnej dobe predstavuje jeden z posledných zvyškov prirodzených, **pravidelne zaplavovaných dunajských lužných lesov** a je biotopom vzácných a existenčne ohrozených druhov rastlín a živočíchov.